

KARTA över
avstyckning från VÄSTFJÄRDEN 1:1
i Råneå socken, Luleå kommun, Norrbottens län

Upprättad genom nymätning år 1979

Börje Hansson
Börje Hansson
Förrättningslantmätare

Eskil Johansson
Eskil Johansson
Ingenjör

Lotten FA = Västfjärden 1:2

"	FB = "	1:3
"	FC = "	1:4
"	GA = "	1:5
"	GB = "	1:6
"	GC = "	1:7
"	GD = "	1:8
"	HA = "	1:9
"	HB = "	1:10
"	HC = "	1:11
"	IA = "	1:12
"	IB = "	1:13
"	IC = "	1:14
"	ID = "	1:15

Lotten IE = Västfjärden 1:16

"	KA = "	1:17
"	KB = "	1:18
"	KC = "	1:19
"	LA = "	1:20
"	LB = "	1:21
"	LC = "	1:22
"	MA = "	1:23
"	MB = "	1:24
"	MC = "	1:25
"	MD = "	1:26
"	ME = "	1:27
"	NA = "	1:28
"	NB = "	1:29

Lotten NC = Västfjärden 1:30

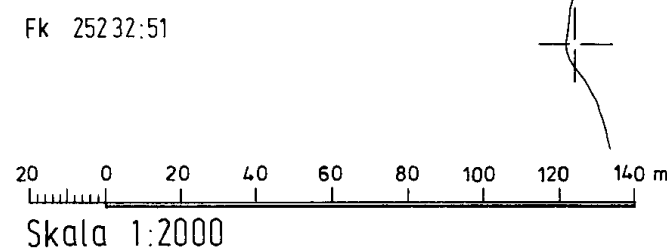
"	OA = "	1:31
"	OB = "	1:32
"	OC = "	1:33
"	PA = "	1:34
"	PB = "	1:35
"	PC = "	1:36
"	PD = "	1:37
"	PE = "	1:38

FASTIGHETSÄTTSLIG BESKRIVNING, aktbil BE1



TEKNISK BESKRIVNING, aktbil BE2

Tillkomna gränser: samtliga omkring de avstyckade områdena utom 159-152

Registrering
Datum
1979-11-16
Införing i fastighetsregistret har verkställts
För fastighetsregistermyndigheten
Gun Engström
Gun Engström



25 F 1979-1275



Akt nr:

25 - F1979 - 1275

AU\$25-F1979-1275

Luleå lantmäteridistrikt

/
HANDLINGAR

Upprättade år 1979	Dnr BD3 89/79
Ärende Avstyckning från Västfjärden 1:1	
Registerområde Råneå	
Kommun Luleå	Län Norrbotten

Till aktan hör

/ band

2/ numrerade sidor

— inneliggande karta

/ annan karta pm

FASTIGHETSBLDNINGSMYNDIGHETEN

BESKRIVNING

Sida

Aktbilaga

Luleå lantmäteridistrikt

Datum
1979-10-03

1 (2)
Dnr
89/79

BE 1

Ärende Avstyckning från Västfjärden 1:1	Kommun Luleå	Län Norrbotten
	Registreringsdatum 1979-11-16	Dnr BD 3 1087/79
Registerområde Råneå	<input checked="" type="checkbox"/> Uppgift om åtgärd för- rättningen avsett har in- förts i fastighetsregistret <i>Sten Bengtsson</i> För fastighetsregistermyndigheten	

Fastighet, område m m 1	Fig 2	Areal BEKÄNNT , m ²		Ägare, uppgifter till lokal skattemyndighet och andra anmärkningar 5
		delareal 3	± ändring/summa 4	
<u>Lotten FA</u>		= Västfjärden 1:2	1839	Ägare till samtliga lotter: Staten genom Domänverket Fastighetssektionen 791 81 FALUN 00-12 (samtliga lotter)
<u>Lotten FB</u>		= " 1:3	1621	
<u>Lotten FC</u>		= " 1:4	1769	
<u>Lotten GA</u>		= " 1:5	1844	
<u>Lotten GB</u>		= " 1:6	2047	
<u>Lotten GC</u>		= " 1:7	2153	
<u>Lotten GD</u>		= " 1:8	2128	
<u>Lotten HA</u>		= " 1:9	1923	
<u>Lotten HB</u>		= " 1:10	1964	
<u>Lotten HC</u>		= " 1:11	2195	
<u>Lotten IA</u>		= " 1:12	2039	
<u>Lotten IB</u>		= " 1:13	1856	
<u>Lotten IC</u>		= " 1:14	2110	
<u>Lotten ID</u>		= " 1:15	2270	
<u>Lotten IE</u>		= " 1:16	2087	
<u>Lotten KA</u>		= " 1:17	2120	
<u>Lotten KB</u>		= " 1:18	1928	
<u>Lotten KC</u>		= " 1:19	1947	
<u>Lotten LA</u>		= " 1:20	1784	
<u>Lotten LB</u>		= " 1:21	2090	
<u>Lotten LC</u>		= " 1:22	2001	
<u>Lotten MA</u>		= " 1:23	1974	
<u>Lotten MB</u>		= " 1:24	1921	
<u>Lotten MC</u>		= " 1:25	1885	

Fastighet, område m m 1	Fig 2	Areal Kvadrat m ²		Ägare, uppgifter till lokal skattemyndighet och andra anmärkningar 5
		delareal 3	± ändring/summa 4	
<u>Lotten MD</u>		=	Västfjärden 1:26 1940	
<u>Lotten ME</u>		=	" 1:27 1882	
<u>Lotten NA</u>		=	" 1:28 1912	
<u>Lotten NB</u>		=	" 1:29 1729	
<u>Lotten NC</u>		=	" 1:30 1800	
<u>Lotten OA</u>		=	" 1:31 1986	
<u>Lotten OB</u>		=	" 1:32 2017	
<u>Lotten OC</u>		=	" 1:33 1798	
<u>Lotten PA</u>		=	" 1:34 1892	
<u>Lotten PB</u>		=	" 1:35 1916	
<u>Lotten PC</u>		=	" 1:36 1940	
<u>Lotten PD</u>		=	" 1:37 1865	
<u>Lotten PE</u>		=	" 1:38 2038	
<p>I tjänsten</p> <p><i>Börje Hansson</i></p> <p>Börje Hansson Förfätningslantmätare</p> <p><i>Eskil Johansson</i></p> <p>Eskil Johansson Ingenjör</p>				

1979-10-03

Dnr BD3 89/79

System: Fristående

KOORDINATFÖRTECKNING

PUNKT NR	Mark	X	Y
1	rm	9925,32	14116,48
2	"	9909,19	14303,16
3	"	9990,21	14428,18
4	"	10027,95	14569,32
5	"	10023,21	14736,04
6	"	10003,05	14870,26
7	"	9999,94	15000,22
8	"	9845,49	14893,43
9	"	9841,84	14769,56
10	"	9892,57	14576,24
11	"	9889,44	14462,57
12	"	9781,28	14352,44
13	"	9836,00	14190,67
14	"	9845,31	14107,84
152	rs	9923,73	14117,82
153	"	9941,12	14166,02
154	"	9945,64	14206,56
155	rm	9940,36	14250,27
156	rs	9897,61	14245,55
157	rm	9902,29	14208,84
158	"	9898,07	14176,35
159	"	9888,52	14147,42
160	"	9938,49	14266,17
161	rs	9910,71	14315,43
162	rm	9871,60	14339,08
163	"	9826,45	14355,40
164	"	9783,45	14363,40
165	"	9774,96	14344,16
166	"	9791,74	14309,83
167	"	9818,73	14304,79
168	"	9851,39	14292,21
169	"	9883,19	14274,60
170	rs	9896,73	14261,55
171	rm	9929,85	14364,16
172	rs	9956,10	14399,12
173	rm	9936,46	14423,19
174	"	9927,95	14444,54
175	"	9928,48	14472,82
176	"	9891,30	14496,42
177	"	9876,35	14438,14
178	rs	9892,17	14391,74
179	rm	9987,67	14391,59
180	"	10013,75	14429,49
181	"	10035,29	14460,79
182	"	10060,47	14497,38
183	rs	10080,34	14540,71
184	rm	10089,39	14590,08
185	"	10039,41	14588,65
186	"	10032,11	14557,75
187	rs	10015,01	14520,92
188	rm	9993,26	14488,55

1979-10-03

Dnr BD3 89/79

KOORDINATFÖRTECKNING

PUNKT NR	Mark	X	Y
189	rs	9973,18	14458,67
190	rm	9953,10	14428,79
200	"	10090,42	14624,12
201	rs	10089,67	14668,84
202	rm	10086,81	14708,74
203	"	10082,00	14748,05
204	"	10069,97	14754,85
205	"	10035,36	14744,95
206	"	10038,93	14709,58
207	rs	10043,16	14667,79
208	rm	10042,44	14622,76
209	"	10020,52	14692,86
210	"	10015,82	14739,36
211	"	9974,26	14725,83
212	"	9928,59	14710,96
213	"	9885,09	14696,80
214	"	9892,25	14666,18
215	"	9940,33	14669,93
216	"	9986,48	14683,13
217	rs	10013,37	14763,62
218	"	10009,46	14802,31
219	rm	10005,44	14842,10
220	"	10011,26	14876,81
221	"	10025,07	14916,47
222	"	10034,30	14952,09
223	"	10029,70	14960,76
224	rs	9996,20	14970,92
225	rm	9981,74	14929,27
226	"	9967,30	14887,71
227	"	9959,28	14842,45
228	"	9964,00	14798,70
229	"	9969,15	14750,98
230	"	9923,95	14738,05
231	"	9920,88	14776,93
232	"	9918,12	14811,82
233	"	9914,97	14851,70
234	"	9869,06	14846,74
235	"	9872,08	14808,86
236	rs	9875,27	14768,99
237	rm	9878,77	14725,13
238	"	9912,92	14877,62
239	"	9909,53	14920,48
240	"	9910,91	14955,30
241	rs	9921,56	14993,55
242	"	9877,54	15006,90
243	"	9868,06	14968,51
244	rm	9863,57	14915,52
245	"	9866,99	14872,66
246	rs	10074,74	14968,01
247	rm	10088,37	15012,98
248	"	10050,27	15025,16
249	"	10012,17	15037,34
250	"	9974,07	15049,52
251	"	9937,87	15061,09


1979-10-03

Dnr BD3 89/79

KOORDINATFÖRTECKNING

PUNKT NR	Mark	X	Y
252	rm	9897,85	15073,89
253	rs	9885,23	15025,46
254	rm	9923,53	15013,85
255	"	9959,90	15002,83
256	rs	9998,18	14991,22
257	rm	10036,46	14979,61
258	"	10004,03	14856,03
259	"	9957,46	14859,37
260	"	9863,78	14951,04
261	"	9862,09	14934,09
262	"	9907,70	14943,74
263	"	10087,06	14565,83
264	rs	10071,76	14520,24
265	rm	9903,70	14380,07
266	"	9879,05	14416,31
267	"	9876,75	14467,42
268	rs	9859,25	14345,98
269	rm	9935,32	14293,09
270	"	9945,49	14231,64
271	"	9945,37	14186,46
272	"	9935,13	14142,42
273	"	9901,67	14192,72
274	"	9901,82	14225,86

I tjänsten


Börje Hansson
Förrättningslantmätare


Eskil Johansson
Ingenjör

FASTIGHETSBIKDNINGSMYNDIGHETEN

PROTOKOLL

Sida

Aktbilaga

1(1)

PR 1

Luleå lantmäteridistrikt


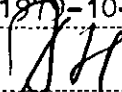
Datum

Dnr

1979-10-03

89/79

Upplysningar lämnas av

Ärende	Avstyckning från Västfjärden 1:1		
	Registerområde Råneå	Kommun Luleå	Län Norrbotten
Förrättningslantmätare	Namn Börje Hansson		Handläggningsställe FBM:s kontor
	Protokollförare	Namn Densamme	
Handlagd <input checked="" type="checkbox"/> utan sam- manträde		<input type="checkbox"/> med sam- manträde	
Sakägare m m	Namn m m Staten genom Domänverket (sökande) ägare av Västfjärden 1:1		Närvarande
Yrkande	Se ansökningen, aktbil A		
Fastighetsbildningsbeslut	Skäl Avstyckning sker för fritidsbostadsändamål. Styckningslot- terna är lämpliga för sitt ändamål. För området gäller byggnadsplan, fastställd 1978-10-16. Fastighetsbildningen överensstämmer i huvudsak med planen. Sådan mindre avvikelse för vilken byggnadsnämndens formella medgivande ej krävs har skett med hänsyn till att vägarna byggts ut i något avvikande sträckning mot den i planen re- dovisade. Styckningslotternas rätt till hamnplats, vägar m m avses tryggas genom särskild anläggningsförrättning.		
	Beslut Fastighetsbildning skall ske enligt karta och beskrivning, aktbilaga KA och BE. Avstyckad fastighet skall inte besväras av fordran som avses i 10 kap 9 § första stycket fastig- hetsbildningslagen.		
Fördelning av förrättnings- kostnaderna	Staten genom Domänverket hela kostnaden		
Aktmottagare	Staten genom Domänverket, Fastighetssektionen, 791 81 FALUN		
Avslutningsbeslut och besvärshänvisning	Förrättningen avslutas. Den som vill besvara sig får anföra besvär hos Luleå tingsrätt, fastighetsdomstolen, Fack, 951 20 LULEÅ Datum inom fyra veckor från denna dag eller senast ¹ den 31 oktober 1979.		
Vid protokollet 			
Protokollet uppsatt/ oppisat Datum 1979-10-03 	Förrättningen godkännes		
Förrättningslantmätare			

¹ Om besvär anförs skall vid besvärslagen fogas två avskrifter av denna och av handlingar som eventuellt hör till inlagen.
Avskrift av förrättningshandlingarna behöver inte bifogas.

1979-05-15

Gfa 352/78 Fa 20.22

FASTIGHETSBLDNINGSMYNDIGHETEN

Fastighetsbildningsmyndigheten

Luleå lantmäteridistrikt

Luleå lantmäteridistrikt

Ink..... 1979-05-16

Fack

Dnr..... 89/779

951 20 LULEÅ

Ansökan om fastighetsbildning

<input checked="" type="checkbox"/>	Avstyckning Fastighetsreglering	<input type="checkbox"/>	Sammanläggning Fastighetsbestämning	<input type="checkbox"/>	Annan åtgärd
-------------------------------------	------------------------------------	--------------------------	--	--------------------------	--------------

Avseende

Västfjärden 1:1 i enlighet med fastställd byggnadsplan för fritidsbebyggelse

Registerområde Råneå	Kommun Luleå
Län Norrbotten	Ev annan beteckning
Krp/ Kzer Kilen	Revir Kalix

Bilagor

<input type="checkbox"/>	Kartskiss	<input type="checkbox"/>	Överenskommelse 1)
<input type="checkbox"/>	Överlåtelsehandling 1)	<input checked="" type="checkbox"/>	Bemyndigande

Avstycknings ändamål m m

<input type="checkbox"/>	Helårsbostad	<input type="checkbox"/>	Jord- eller skogsbruk	<input type="checkbox"/>	Bebyggt
<input type="checkbox"/>	Fritidsbostad	<input type="checkbox"/>	Annat ändamål	<input type="checkbox"/>	Obebyggt

Domänverket skall vid förrättningen företrädas av

Revirförvaltaren i Kalix revir
Box 123
952 01 Kalix Tel: 0923/100 06

Övriga sakägare

Namn, adress, tfn	Namn, adress, tfn
Ägare till	Ägare till

Vid bekräftelse av ansökan ange ovanstående Gfa-nummer

Domänverket anholder att till domänverkets huvudkontor, fastighetssektionen, under nedanstående adress sändes

1979-10-03

Handläggningen överlätes på Börje Hansson

1 ex kopia av kartskiss, kartkoncept el dyl med uppgift om areal, servitut snarast efter mätningen

1 ex kopia av förrättningshandlingarna (karta, protokoll m m) sedan förrättningen vunnit laga kraft

[Signature]
Erhetschef

Bo Wikström.

Övriga upplysningar och önskemål

1) Överlåtelsehandling eller överenskommelse om fastighetsreglering, som skall läggas till grund för förrättningen, bilägges alltid om sådan har upprättats. Upprättas dylik överlåtelsehandling eller överenskommelse efter det ansökan om fastighetsbildning ingivits men före förrättningens avslutande kommer den att översändes.

v. g. v.

Tc 899 77405

DOMÄNVERKET

Huvudkontoret
 Snickaregatan 10, 101 20 Stockholm
 Fastighetssektionen

FÖRKLARING

Datum
 1976-10-26
 Ett datum

Beteckning

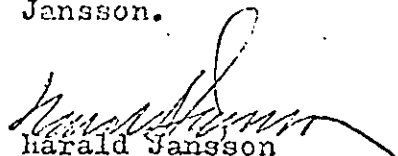
Gfa 324/76 Fa 40.00
 Ett beteckning

Fastighetsdirektör H Jansson

Fastighetsbildningsmyndigheten

Fastighetsbildning. behörighet att ansöka om förrättning

Behöriga att - med för domänverket bindande verkan - ansöka om fastighetsbildningsförrättning är följande befattningshavare vid fastighetssektionen inom domänverkets huvudkontor, nämligen: avdelningsdirektör Ingvar Dahlsson, jägmästare Bo Wikström och lantmätare Lars Jansson.


 Harald Jansson

Fotokopians överensstämmelse med
 originalet intygas i tjänsten:



89/79

Åtgärdstyper avst		Berörda fastigheter Västfjärden 1:1		Registerområde Råneå	
Kommunkod (4) 2580		Kommunnamn (20) Luleå		Sökande Domänverket Fastighetssektionen 791 81 FALUN	
Åtgärdstyper, kod 11		Ink datum (6) 79-05-16			
<input type="checkbox"/> Flera sökande					
Aktbilaga	Datum	Vidtagen åtgörd eller inkommen handling ¹		Anmärkningar	
KA		Förrättningskarta		Antal blad	
		<input checked="" type="checkbox"/> Upprättad		/	
		<input type="checkbox"/> Inte upprättad			
BE1		Beskrivning			
		<input checked="" type="checkbox"/> Fastighetsrättslig beskrivning i särskild aktbilaga (BE)			
		<input type="checkbox"/> Fastighetsrättslig beskrivning på förrättningskartan (KA)			
BE2		<input checked="" type="checkbox"/> Teknisk beskrivning i särskild aktbilaga (BE)			
		<input type="checkbox"/> Teknisk beskrivning på förrättningskartan (KA)			
A	79-05-16	Ansökan och bemyndigande			
	79-06-07	Inskrivningsuppgift			
	79-09-12	Underrättelse om förr. avslutande / E			
PR1	79-10-03	Protokoll. Förrättningen avslutas.			
<input type="checkbox"/> Forts på tillägsblad					

¹ Protokoll biläggs som aktbilagar PR 1, PR 2 osv i kronologisk ordning

Underrättelse till byggnadsnämnden (BN)

<input type="checkbox"/> BN underrättad om förrättningen	Datum, sign	Samråd med BN	Datum, sign
<input type="checkbox"/> BN underrättad om sammanträdet den		<input type="checkbox"/> Med BN:s företrädare	
<input type="checkbox"/> BN underrättad om sammanträdet den		Titel, namn:	
<input checked="" type="checkbox"/> BN underrättad om förrättningens avslutande	1979-09-12/SE	Resultat av samrådet med BN	
Anteckningar om samråd (också datum och sign)		<input type="checkbox"/> Ingen erinran	<input type="checkbox"/> Uttalande se aktbil
		<input type="checkbox"/> Yttrande inhämtas	<input type="checkbox"/> BN:s synpunkter se nedan

Expeditioner från FBM	Exp datum, sign	Expeditioner från FBM	Exp datum, sign
<input checked="" type="checkbox"/> Akt till LSt/FRM inom 1 v	79-10-08/SE	<input type="checkbox"/> Underrättelse till IM om likvid m m (27 § FBLK)	
<input type="checkbox"/> Akt till FRM efter 4 v		<input type="checkbox"/>	
<input type="checkbox"/> Akt till LSt/FRM, förrättn gask		<input type="checkbox"/>	
<input checked="" type="checkbox"/> Aktkopia till OLM f v b	" - SE	Vid sammanläggning	
<input checked="" type="checkbox"/> Aktkopia till sakägaren	791116 cm	<input type="checkbox"/> Underrättelse till IM om ansökan	
<input type="checkbox"/>		<input type="checkbox"/> Begäran till IM om yttrande	
<input type="checkbox"/> Fastighetsbildningsbeslut till LSt inom 1 v (25 § FBLK)		Bifogade handlingar:	
<input type="checkbox"/> Tillståndsbeslut till LSt inom 1 v (25 § FBLK)		<input type="checkbox"/>	
<input type="checkbox"/> Begäran om reg till FRM		<input type="checkbox"/>	
<input type="checkbox"/> Akten bifogas		<input type="checkbox"/> Underrättelse till IM om f-beslut	
<input type="checkbox"/> Akten bifogas ej		<input type="checkbox"/> Underrättelse till IM om att sökt sml ej skall genomföras	
<input type="checkbox"/>			

FBM:s BESLUT OM
INSTÄLLANDE AV
FÖRRÄTTNINGEN

Ansökningen återkallad. Förrättningen inställes. Förrättningskostnaderna skall betalas av

Den som är missnöjd med beslutet får anfära besvär hos fastighetsdomstolen i länet inom fyra veckor från denna dag.

(Datum)

(Förrättningslantmätare)

Beslutet godkännes. Jag/vi har inte överlätit område som ansökningen avsåg. (Stryks om meningen inte gäller.)

(Sökande)