








-  Badplats
-  Gästhamn
-  Vadställe
-  Torrklosett
-  Busshållplats
-  Parkering
-  Restaurang



Välkommen till Brommö och Sveaskog!

Brommö ligger i Mariestads skärgård och är ett av de mest populära utflyktsmålen i området. Sommartid letar sig såväl lokalbefolkningen som turister hit. Naturen påminner mycket om västkusten, med berghällar och sanddyner. Här finns fina badstränder och ett rikt djur- och fågelliv. Många kommer till Brommö med egen båt, men man kan även åka buss eller bil ut till Torsö och sedan vidare med färjan över Bromösund. Privat biltrafik är inte tillåten på ön, men cyklar finns att hyra. De korta avstånden lämpar sig utmärkt för cykel- och gångturer.

Ett sommarparadis

Brommö bjuder på härliga klippor och höga sanddynor. Här finns fina badmöjligheter, främst längs nord- och västkusten vid **1** Store vite sand, Rövarsand **2** och Rukehamn **3**, men även Sandvik **4** i söder. Till Hovden **5** går det att vada över den grunda delen av Blockhamnsviken. Vid lågvatten kan man till och med gå torrkodd över. Besökare med båt kommer vanligen från väster och når först Lindökroken **6** ute på Hovden. Här, liksom vid flera av stränderna på Brommö, finns fina naturhamnar, vindskydd, eldplatser, toaletter och sopmajor.

Utforska ön

Brommö är ca 7 km lång i nord-sydlig riktning och är bara ca 3 km som bredast. Här finns ett fascinerande landskap att uppleva. På ön kan man promenera längs tre markerade leder **7**. Den som har cykel kan följa cykelleden "Brommö runt" som är 16 km **8**. Den som vill kan passa på att fiska. Vätern är Sveriges mest artrika fiskevatten, med bl a lax, öring, gädda, abborre och gös. Fisket är fritt från land, för annan typ av fiske krävs fiskekort. Brommö är utflykternas ö. Här finns inga affärer, restauranger eller kiosker – så ta med din egen picknickkorg.

Jättegrutor och höga sanddyner

Brommös storslagna natur skapades av inlandsisen genom stora förkastningar i jordskorpan, med förhöjningar av landmassan på vissa ställen och fördjupningar på andra. Ön kännetecknas av jättegrutor och stora flygsandfält. De största sanddynerna, som är upp till sex meter höga, finns vid Rövarsand och söder om Järnsås **9**. Jättegrutorna kan ses över hela ön, men de största återfinns ute på Rövaren **10**. Andra spår efter istiden är välslipade berghällar, klapperstensfält och revlar.

Att tänka på som besökare

Vid naturreservatet Brommö skärgård och naturvårdsområdet Västra Brommö är det inte tillåtet att:

- elda på annat än av naturvårdsförvaltaren iordningställda eldstäder
- framföra motordrivna fordon
- tälta eller förtöja med båt mer än två dygn i följd på samma plats
- på land ta med hund som ej är kopplad
- sätta upp tavlor, plakater, affischer eller liknande
- färdas eller uppehålla sig inom fågelskyddsområden under tiden 1 april–31 juli
- fälla eller på annat sätt skada stående eller döda träd. Detta gäller även buskar och övriga växter.

Höga naturvärden

Brommöns natur präglas av Vätern och ett mildt klimat. Växter och djur som bara finns vid våra kuster har även påträffats här. Slån, grått saltgräs, sandstarr och björnbär är exempel på sådana växter. Bland havsfåglarna märks strandkata, rödbena, havstrut, grågås och ibland ejder. Trots sin karghet har Brommö en artrik flora och fauna. Här finns älg, rådjur, räv och skogshare. Älgstammen är en av de tätaste i landet. Ett åttiotal fågelarter häckar på ön. För att bevara områdets naturvärden och ta tillvara förutsättningarna för det rörliga friluftslivet är delar av ön sedan 1987 avsatt som naturreservat och naturvårdsområde.

Glasbrukets glansperiod

Skogsbruket var en av huvudnäringarna på Brommö under slutet av 1700-talet. År 1803 ökade befolkningen när ett glasbruk anlades vid färjeläget **11**. Här tillverkades takpannor, fönsterglas och buteljer. Som mest sysselsatte bruket 360 personer. 1879 lades bruket ned och Brommö avfolkades. Då hade nästan all skog huggits ned och använts som bränsle. Kort därefter övergick ön i kronans ägo. I modern tid har skogsbruket skötts av Domänverket, senare Assi Domän – och nu Sveaskog.